





























STAV	NÁVRH	
HRANICE		
		HRANICE ŘEŠENÉHO ÚZEMÍ
		HRANICE ZASTAVĚNÉHO ÚZEMÍ K 1.12.2013
		ZASTAVITELNÉ PLOCHY
		PLOCHY ZMĚN V KRAJINĚ MIMO ÚSES
VYHODNOCENÍ PŮDNÍHO FONDU		
		1.TŘÍDA OCHRANY ZPF
		2.TŘÍDA OCHRANY ZPF
		3.TŘÍDA OCHRANY ZPF
		4.TŘÍDA OCHRANY ZPF
		5.TŘÍDA OCHRANY ZPF
		HRANICE BPEJ
		KÓD BPEJ
		ZÁBOR PF - ORNÁ PŮDA
		ZÁBOR PF - TRVALÝ TRAVNÍ POROST
		ZÁBOR PF - ZAHRADA

AUTORSKÝ KOLEKTIV					
URBANISMUS, PF	ING.ARCH.PETR MALÝ		PLYNOFIKACE	ING.LIBUŠE KUJOVÁ	
			ELEKTRO	ING.ZDENĚK ROZSYPAL	
VODNÍ HOSPODÁŘSTVÍ	ING.LIBUŠE KUJOVÁ		ÚSES, KRAJINA	ING.ARCH.PETR MALÝ	
DATUM	DUBEN 2018	MĚŘÍTKO	1 : 5000	POŘIZOVATEL	MÚ UNIČOV

PASEKA

**ÚZEMNÍ PLÁN - ZMĚNA Č.1
ODŮVODNĚNÍ**

NÁVRH ZÁBORU PŮDNÍHO FONDU

ČÍSLO VÝKRESU

II.2.c0

AUTORIZOVANÝ ARCHITEKT
ING.ARCH.PETR MALÝ
ČÍSLO AUTORIZACE ČKA: 1660

